

The Unspoiled Queen

.....



## 'The unspoiled queen'

De 1.900 bewoners van Saba noemen hun eiland trots 'The unspoiled queen'.

De 'onbedorven koningin' verdient deze titel.

Het oppervlak van amper dertien vierkante kilometer wordt bewoond, niet bevolkt.

Het verschil is verademend.



## *Saba, mysterie in een notendop*

Het is goed zoeken op de atlas naar het eiland Saba. Een minuscuul donkergroen stipje in de Caribische Zee. Groen, omdat het ook werkelijk groen is. In alle toonaarden zelfs. Niet alleen vanwege de vegetatie, maar ook door het karakter van het eiland en haar bewoners. Dichtbeboste flanken van een vulkaan in ruste, rijzen tot meer dan achthonderd meter boven de zeespiegel uit. Zelfs als de hemel overal blauw kleurt, zweeft rond de top van 'Mount Scenery' altijd een mysterieus wolkendek.

Saba is een bijzondere vakantiebestemming. Geen massa-toerisme, uitgebreide all-inclusive resorts of lange zandstranden. Wel een overweldigend mooie natuur, een fabelachtige onderwaterwereld en een bevolking die een extra dimensie toevoegt aan het begrip gastvrijheid. Omdat de beleving zo intens is. Saba is ecotoerisme. De Sabanen zelf delen dit geheim het liefst alleen met gasten die oprecht kiezen voor de puurheid van het bestaan.



# Geschiedenis en cultuur

Een vulkaan waarvan de top 877 meter boven de zeespiegel uitsteekt. Dat is Saba. Columbus zag tijdens zijn ontdekkingsreis in 1493 niets in het piepkleine berglandschap. Lange tijd was het een komen en gaan van nieuwe heersers. Sinds 1816 behoort Saba definitief tot het Koninkrijk der Nederlanden.

Eeuwenlang verdienden de Sabanen de kost met zeevaart en visserij. De bewoners hebben het eiland geheel op eigen kracht geschikt gemaakt voor bewoning. Als de rest van de wereld beweert dat iets onmogelijk is, dan maken de Sabanen het waar. Voorbeelden hiervan zijn de trap vanuit Ladder Bay, 'the road that couldn't be built' en het vliegveld.



## Landing op Saba

Het Juancho E. Yrausquin Airport ligt in Flat Point. Met een lengte van 400 meter heeft dit vliegveld de kortste landingsbaan voor vliegverkeer ter wereld. 'Landing on Saba' is een belevenis op zich, een wereldhit op internet! Na de 'touch down' heeft de piloot een paar seconden om zijn vliegtuig tot stilstand te brengen. Deze ervaring is onvergetelijk.





## Unieke architectuur

Op Saba ligt één weg die de vier kleine kernen Windwardside, The Bottom, Zions Hill (Hell's Gate) en St. Johns met elkaar verbindt. Hoewel deze dorpen onderling kleine verschillen vertonen, is er één sterke overeenkomst. De bebouwing op het eiland vertoont overal exact dezelfde stijlkenmerken die afkomstig zijn uit de West-Indische architectuur. Dit geldt voor de indeling, de witte houten gevels, groene luiken en felrood gekleurde schuine daken. Typisch Sabaans is het kunstzinnige 'Gingerbread' houtsnijwerk dat nadrukkelijk zichtbaar is in boeiboorden, pergola's en hekwerken.

Het verhaal achter de uniformiteit in bouwen is verhelderend. De eerste huiseigenaren waren kapitaalkrachtige scheepsbouwers. Het was destijds alleen mogelijk om goederen met kleine sloepen aan land te brengen. Na 524 treden over de trap van 'Ladder Bay' was het materiaal pas ter plaatse. Groter materiaal dan planken en palen was hierdoor niet bruikbaar in de bouw.

Overal op het eiland staan deze cottages, een groot deel van deze huizen is volledig authentiek.





## *Eco-toerisme en duurzaamheid*

De natuur op Saba is uniek. Door de beperkte bereikbaarheid van het eiland, blijft het toerisme kleinschalig van aard. Het aantal bewoners is klein, de infrastructuur minimaal. Om precies te zijn: één hoofdweg. 'The Road'.

Ecotoerisme en duurzaamheid gaan hand in hand. De Sabanen zijn voor de aanvoer van grondstoffen al eeuwen afhankelijk van eilanden in de omgeving. Daarom verstaat de bevolking de kunst om zorgvuldig om te gaan met alles wat de natuur te bieden heeft.

Dit geldt met name voor het toerisme. Eco-toerisme is de norm. Geen speedboten, geen jetski's. 'Leave no trace, only footprints'. Respect voor de natuur, respect voor de lokale levenswijze en gebruiken. Zodat ook volgende generaties nog lang kunnen genieten van de schoonheid van Saba.






## Hiking trails

Wat Saba zo uniek maakt, is de diversiteit aan bezienswaardigheden. Dat geldt voor de flora en fauna, maar ook voor de sporen die vroegere bewoners hebben achtergelaten. Om alles met eigen ogen te zien, te voelen en te ruiken, hebben het toeristenbureau en de Saba Conservation Foundation vijftien verschillende avontuurlijke wandeltochten uitgezet. De moeilijkheidsgraad varieert, maar de meeste paden zijn zonder gids of begeleiding goed begaanbaar.

## *Guided walks*

Alleen al in het 43 hectare grote Saba National Park liggen vijf wandelroutes. Variatie voldoende. Veel bezoekers kiezen de ene dag voor de natuur om de volgende dag een dorpje te verkennen. Absolute aanraders zijn de 'guided walks' en de trip naar 'wandering beach'. Een gids loodst zijn gasten naar de mooiste plekjes en vertelt ondertussen over het wonderbaarlijke ecologische systeem op het eiland.



## Mount Scenery Trail

Even buiten Windwardside - in de richting van de hoofdstad The Bottom - ligt het vertrekpunt van de Mount Scenery Trail. Deze wandelroute is een must. Na 1.064 treden en een kleine anderhalf uur bergopwaarts, wacht de top van de berg die haar naam eer aan doet. Soms mysterieus in nevelen gehuld, op andere dagen in volle glorie badend in de zon. Dan volgt de beloning in de vorm van een betoverend uitzicht op de naastgelegen eilanden.



Onderweg naar de top stuit de wandelaar op palmbomen, orchideeën, bananenplanten, mahoniebomen, oleander en hibiscus. Alles in het wild! Als mens word je steeds nietiger terwijl de natuur majestueuze vormen aanneemt. Vooral in de kom van de vulkaan, daar groeit een tropisch nevelwoud.

Saba's nationale bloem 'Black-eyed Susan' herinnert als enige constante aan de locatie. De kleurrijke vogelsoorten, schuchtere boomkickers en onschuldige slangen reageren achteloos op de passanten. Neem een warme trui en een regenjas mee onderweg naar de top. Op 877 meter hoogte heerst een ander klimaat.





## *Het mysterie herhaalt zich onder water*

De onderwaterwereld van Saba staat internationaal hoog aangeschreven. Met een top tien notering is de aantrekkingskracht op duikers onweerstaanbaar. Het grote voordeel is dat de 30 officiële duikspots van Saba binnen 27 vaarminuten liggen. Voor snorkelaars, beginnende en goed geoefende duikers openbaart zich direct onder de zeespiegel een wonderbaarlijke wereld.


Kristalhelder water, gezonde koraalriffen, bontgekleurde sponzen. Het mysterie van Saba herhaalt zich ook onder water. De omgeving vormt een ideale habitat voor kleurrijke vissoorten en planten die zacht meedeinen op het ritme van de stroming. Met of zonder flessen op de rug doet zich hier de unieke kans voor dat er plots een pijlstaartrog, een schildpad of een verpleegsterhaai verschijnt.

Tot een diepte van 60 meter valt de hele kustlijn rond Saba onder bescherming van het Saba Marine Park. Dit gebied omvat in totaal 1.300 hectare onderzeewereld.

**Kristalhelder water, gezonde koraalriffen, bontgekleurde sponzen. Het mysterie van Saba herhaalt zich ook onder water. De omgeving vormt een ideale habitat voor kleurrijke vissoorten en planten die zacht meedeinen op het ritme van de stroming. Met of zonder flessen op de rug doet zich hier de unieke kans voor dat er plots een pijlstaartrog, een schildpad of een verpleegsterhaai verschijnt.**








## *Zeldzame schoonheid*

Het bijzondere karakter van de onderwaterwereld van Saba komt voort uit de vulkanische oorsprong. De zeebodem is sterk gevarieerd. Op de ene plaats steken bizar ogende naaldrotsen (pinnacles) hoog op, op een andere plaats openbaren zich lavatunnels met warme waterstromen die weer specifieke vissoorten aantrekken.

De pinnacles zijn een zeldzaamheid. Vooral de rotsformaties Third Encounter, Twilight Zone, Outer Limits en Shark Shoals zijn wonderbaarlijk. Uit een onpeilbare diepte steken ze kaarsrecht omhoog tot het daglicht de toppen raakt. Wie bij de volgende duik laveert tussen de lavarotsen van het Ladder Labyrinth, waant zich in een doolhof. Duikers missen niets. Het zicht bedraagt soms meer dan 90 meter!

Drie professionele duikscholen staan klaar voor instructie en begeleiding. De uitrusting en de faciliteiten liggen in lijn met die van de andere beste tien duiklocaties ter wereld.





## Warm welkom

Bezoekers kunnen op een hartverwarmend welkom van 1.900 Sabanen rekenen. De lokale bevolking neemt uitgebreid de tijd voor een antwoord op uw vragen en vertelt graag over de bijzonderheden van het eiland. Niemand heeft haast, het is nooit ver naar huis...

Terwijl de mannen vroeger op zee zaten, hielden de vrouwen op Saba zich bezig met het haken van tafelkleden en spreien. Bezoekers vergapen zich aan het engelengeduld dat nodig is om deze kunstwerken te maken.



## Culinair genieten

Saba is een klein eiland, maar heeft een grote culinaire kaart. Natuurlijk staan alle gangbare soorten dagverse vis op het menu van de restaurants. Daarnaast zijn de chefs ook thuis in de internationale keuken. Het moet bijna wel de invloed zijn van voorouders die uit alle werelddelen op Saba terecht zijn gekomen.

# Beleef Saba

Omdat Saba onopgemerkt is gebleven door het massa-toerisme, straalt het eiland nog altijd een authentieke sfeer uit. Hier verkeert alles in 'originele staat'. Dat geldt voor de natuur, maar zeker ook voor de karakteristieke bebouwing, de musea en kerken. De faciliteiten van de hotels zijn van een vooruitstrevend niveau. Nagenoeg alle gastenkamers hebben ongestoord uitzicht over zee. De 15 restaurants en cafeetjes liggen verspreid over het eiland.

Over de gastvrijheid en klantvriendelijkheid van de Sabanen, bestaat geen enkele discussie. Ze rekenen op een publiek dat komt om te genieten van de natuur en de rust. In ruil voor het respect voor het eiland en de bewoners, mogen deze toeristen de unieke ongedwongen sfeer beleven. Saba behoort tot het Caribisch gebied. Dit betekent dat de agenda rijk gevuld is met festiviteiten. Zonder uitzondering doet de hele bevolking actief mee. Daarbij zijn gasten van harte welkom om het feest mee te vieren. De 'unspoiled queen' behoudt haar gratie.



# Ligging

Saba bestaat uit een slapende vulkaan met vier lavakoepels. Het klimaat is tropisch. Noordelijk van Saba ligt haar kleine zusje: Green Island.

Saba ligt goed verscholen voor de massa in het noordoostelijke deel van het Caribische gebied. Samen met Sint Maarten en Sint Eustatius vormt Saba de Bovenwindse Eilanden. Het eiland maakt deel uit van het Koninkrijk der Nederlanden. Saba is ongeveer 4,5 kilometer in doorsnee en de oppervlakte bedraagt 13 km<sup>2</sup>.

Saba is niet gewend om haar schoonheid aan elke passant te tonen. Het eiland is alleen per vliegtuig of boot bereikbaar via Sint Maarten.



## *Saba Tourist Bureau*

Postbus 527 - Windwardside

Saba - Dutch Caribbean

Tel.: +599 416 2231 / +599 416 2322

Fax: +599 416 2350

[tourism@sabagov.nl](mailto:tourism@sabagov.nl)

[www.sabatourism.com](http://www.sabatourism.com)



.....  
[www.sabatourism.com](http://www.sabatourism.com)